



# Terres de l'Ebre

*Où tu es arrêté par les détails*

## Dossier de presse





Guillermo Barberá

# Index

PRÉSENTATION.....	p. 03
PATRONAT DE TOURISME DES TERRES DE L'ÈBRE.....	p. 04
ESPACES NATURELS .....	p. 05
LITTORAL.....	p. 07
TOURISME ACTIF .....	p. 07
TOURISME CULTUREL .....	p. 10
GASTRONOMIE ET CENOTOURISME .....	p. 12
FÊTES ET TRADITIONS .....	p. 14
OFFICES DU TOURISME DES TERRES DE L'ÈBRE.....	p. 15



Mariano Cebolla



Guillermo Barberá

# Les Terres de l'Èbre



Mariano Cebolla

[www.terresdelebre.travel](http://www.terresdelebre.travel)

**Les Terres de l'Èbre** se trouvent sur la partie la plus méridionale de Catalogne, dans la province de Tarragone. Les 4 régions qui les composent (Terra Alta, Ribera d'Ebre, Baix Ebre et Montsià) présentent, en un même territoire, des espaces naturels uniques et un patrimoine historique et culturel riche, propre à une région qui a successivement

été marquée par les principales civilisations de l'humanité. La présence du fleuve à plus fort débit de la péninsule Ibérique, l'Èbre, continue encore aujourd'hui de modeler sur son passage, avant même de se jeter dans la Méditerranée, un espace aux caractéristiques véritablement uniques.



Terres de l'Èbre

[www.obsebre.es](http://www.obsebre.es)

## Fiche Technique des Terres de l'Èbre

Superficie.....	<b>3.308 Km2</b>
Nombre d'habitants.....	<b>191.568</b>
Langues.....	<b>Catalan / Castillan (espagnol)</b>
Kilomètres de Côte.....	<b>142 Km</b>
Routes.....	<b>N-340, N-420 i C-12</b>
Autoroutes.....	<b>L'AP7 (sorties 39-42)</b>
Routes à quatre voies.....	<b>A7</b>

Les Terres de l'Èbre, situées entre la mer Méditerranée et la cordillère pré-littorale, jouissent des conditions climatiques propres au climat méditerranéen, à savoir d'étés chauds, d'hivers doux et de peu de pluies. Le climat stable et clément dont jouit ce territoire est propice à la pratique de différentes activités

de plein air tout au long de l'année. Quant aux précipitations, elles se produisent et se concentrent surtout en automne et au printemps où l'on enregistre une moyenne de sept jours de pluie par mois, tandis que l'été se distingue, pour sa part, pour être la saison la plus chaude et la plus ensoleillée de l'année.

## Tableau des températures

	Maximum	Minimum	Jours de pluie
Janvier	23	-1	12
Février	21,3	1,8	7
Mars	26,8	3	8
Avril	30,2	6,4	15
Mai	34	9,3	4
Juin	37,5	13,7	7
Juillet	39,4	16,7	2
Août	38,5	19,4	3
Septembre	38	12,4	8
Octobre	31	7,2	5
Novembre	26,8	5,2	4
Décembre	24	-1,7	12

# ...comment se rendre à Terres de l'Èbre

## Automobile

L'un des principaux axes du réseau routier des Terres de l'Èbre est l'autoroute AP-7 qui, reliant la Jonquera au sud de l'Espagne, suit le pourtour de la côte méditerranéenne. L'autre voie importante, la C-12, est connue sous le nom d'Axe de l'Èbre et traverse le territoire du sud au nord, avant de rejoindre les Terres de Lleida. D'autre part, la N-340 et l'autoroute AP-7, partant de Barcelone, traversent le levant espagnol en suivant le tracé de la côte. Enfin, la N-420 rejoint Saragosse en passant par Teruel et en traversant les régions de Terra Alta et de la Ribera d'Èbre. En outre, un réseau de routes secondaires complet, relie entre elles les différentes localités des Terres de l'Èbre.



## Autobus

Les Terres de l'Èbre comptent sur un réseau complet de lignes régulières reliant capitales de régions et villages au reste des villes catalanes et espagnoles.

[www.hife.es](http://www.hife.es)

## Train

Concernant le transport public en train, sont à mentionner trois axes de communication: il y a d'abord en effet, deux lignes Régionales RENFE qui traversent les Terres de l'Èbre. La première, qui suit la côte et relie la frontière avec la France au sud de la péninsule Ibérique et, la seconde, qui relie Tarragone à Saragosse en passant par la région de la Ribera d'Èbre. Il convient également de mentionner ici la ligne de train à Grande Vitesse (AVE) qui relie Madrid à Lleida et Tarragone.

[www.renfe.es](http://www.renfe.es)

## Avion

En outre, à quelques kilomètres seulement au nord des Terres de l'Èbre, se trouve l'aéroport de Reus qui propose plusieurs vols réguliers à destination des différentes capitales européennes et des principales grandes villes Espagnoles. D'autre part, l'aéroport de Barcelone – au nord- à l'instar de celui de Valence – au sud - ne se trouve qu'à 150 km des Terres de l'Èbre.

[www.aena.es](http://www.aena.es)

### Patronat de Turisme de la Diputació de Tarragona

C. de l'Àngel, 6,3a planta. Edifici Siboni  
43500 TORTOSA

Tel. (00 34) 977 444 447

Fax. (00 34) 977 445 400

[terresdelebre@dipta.cat](mailto:terresdelebre@dipta.cat)

[www.terresdelebre.travel](http://www.terresdelebre.travel)

## Patronat de Turisme des Terres de l'Èbre



Le tourisme est l'un des plus puissants moteurs capables d'apporter un certain dynamisme économique et de nouvelles ressources à la région. **Le Patronat de Tourisme de la Députation de Tarragona** est l'organisme chargé de la gestion de la marque touristique Terres de l'Èbre

et son objectif est de proposer, mais aussi de coordonner, des actions visant à encourager et à stimuler le tourisme au sein du territoire mais aussi à soutenir toutes les activités promotionnelles mises en place dans le cadre des Terres de l'Èbre.

Près de 40% des touristes se rendant dans les Terres de l'Èbre sont des familles dont les enfants sont âgés d'entre 0 et 5 ans. 50% d'entre elles proviennent de Catalogne, principalement de Barcelone et 25%, du reste de l'Espagne. Le marché français constitue par ailleurs, la principale source de touristes étrangers de la région.

En juin 2002, cet organisme a été certifié ISO 9001:2000 selon TÜV-CERT, ce certificat attestant de la qualité des services qui y sont proposés.



Les Terres de l'Èbre se distinguent tout particulièrement par leurs espaces naturels, qui constituent l'un des principaux attraits motivant leur visite. 35% de leur territoire forment un espace naturel protégé par la Xarxa Natura 2000 (Charte Natura 2000) (<http://xarxanatura2000.com/>), qui s'étend sur 115 000 hectares.



Mariano Cebolla

## Le Parc Naturel du Delta de l'Èbre



Guillermo Barberà

[www.gencat.cat/parcs](http://www.gencat.cat/parcs)



Le **Parc Naturel du Delta de l'Èbre** est l'un des espaces naturels les plus visités, mais aussi les mieux gérés, de Catalogne, comme en témoigne son adaptation aux personnes handicapées ou encore la qualité des services qui y sont proposés, lesquels constituent des facteurs essentiels dans le Classement du Parc parmi les vingt et un parcs de l'État certifiés par la Charte Européenne du Tourisme Durable.

La rencontre de l'Èbre et de la Méditerranée, donne lieu à un espace d'une surface de plus de 320 kilomètres carrés, de dunes, baies, salines et lagunes, constitutives d'un espace d'une richesse paysagère incomparable que seules surpassent la faune et la flore des lieux.

Ce sont précisément les oiseaux et certaines espèces végétales, issus tant d'écosystèmes constitués d'eau salée que d'eau douce, qui exercent dans ce cadre incomparable, le plus fort attrait. L'importance de l'écosystème du Delta de l'Èbre est ratifiée par le classement du Parc Naturel zone de protection spéciale des oiseaux sur le plan international (ZEPA).

Les visiteurs qui se rendent dans cette zone, classée Parc Naturel en 1983, peuvent y jouir de vues privilégiées grâce au réseau de points de vue installé dans le Parc.

Des démarches sont actuellement en cours afin de classer le Parc Réserve de la Biosphère.



Mariano Cebolla

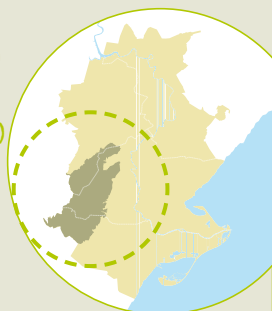
## Le Parc Naturel dels Ports



Mariano Cebolla

### Arbres monumentaux:

- . Pi Gros (Le Gros Pin)
- . Pimpoll (Pin noir)
- . Pi de Baliija (Le Pin de Baliija)
- . Lo Parot (Olivier millénaire)
- . Faig Pare (Le Hêtre Père)
- . Pi Ramut (Le Pin touffu)
- . Teix del Marturi (Les Ifs de Maturi)



Classé Parc Naturel en 2001, il s'étend sur 35 050 hectares. De la cime du mont Caro, qui constitue le point le plus élevé du massif dels Ports, l'on peut admirer toute la mosaïque des paysages qui composent les Terres de l'Èbre. Cet ensemble d'abruptes montagnes calcaires dessine une grande étendue de terres qui accueille plus de 1 200 espèces végétales différentes et donne à découvrir quelques-uns des plus beaux arbres monumentaux de la

région, témoins silencieux de l'histoire environnementale de ces terres hautes et sauvages. Cette richesse géobotanique s'y traduit également par l'établissement d'une faune abondante et variée qui regroupe plus de cinquante pourcents des reptiles et amphibiens de toute la Catalogne.

**Els Ports** constitue la frontière naturelle des territoires de Catalogne, d'Aragon et du Pays de Valence.

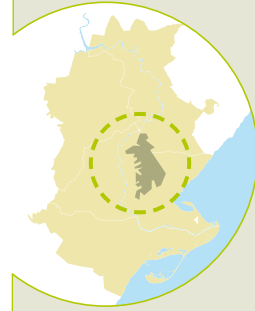
[www.gencat.cat/parcs](http://www.gencat.cat/parcs)  
[www.elsports.org](http://www.elsports.org)

## Les Sierras de **Cardó - El Boix**

La **sierra de Cardó** est un lieu d'où jaillissent des eaux médicinales et où, partant, fut construit à la fin du XIX<sup>e</sup>-me siècle, un grand établissement de bains du même nom, aujourd'hui fermé au public. Cette zone semble avoir été tout spécialement conçue pour les amateurs de spéléologie et de randonnées. Elle abrite en effet la grotte de la Raposa, le refuge de las Ortigas ainsi que les spectaculaires Grottes Maravi-

llas de Benifallet - ouvertes au public toute l'année - et permet une éventuelle excursion aux quatorze chapelles en ruine que des moines carmélites édifièrent, pieds nus, aux alentours de 1606.

Dans la **sierra del Boix**, tout en haut du précipice de las Nines, se cachent, à l'abri des regards, les peintures rupestres de Cabrafreixet, classées Patrimoine de l'Humanité par l'Unesco.



grup abs

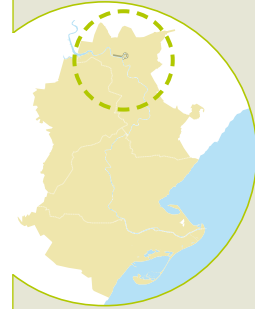
Guillermo Barberá

## La Réserve Naturelle de **Sebes** et du **Méandre de Flix**

Cette réserve a été créée en 1995 en vue de préserver la grande variété de végétation et de faune sauvage que recèlent les lieux. Elle s'étend sur 200 hectares et renferme l'une des plus vastes cannaies de Catalogne. Elle a été entièrement aménagée afin de pouvoir accueillir des visiteurs désireux d'y observer, tout à loisir, plus de 200 espèces d'oiseaux tels que le perchnoptère

(symbole de la réserve), le loriot ou le Martin-pêcheur et la Cigogne blanche - fruit d'un projet de réintroduction de cette espèce à cet endroit- ou encore des chevaux de Camargue, une espèce qui bien qu'originaire des zones humides, y a été réintroduite afin d'en préserver la flore et la faune.

[www.reservanaturalsebes.org](http://www.reservanaturalsebes.org)



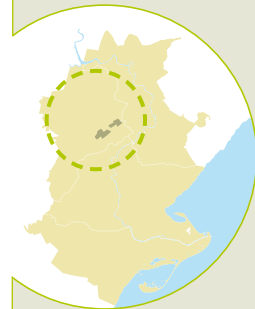
Mariano Cabolla

grup abs

## Les Sierras de **Pàndols** et de **Cavalls**

Parcourir à pied ces sierras, c'est marcher sur les traces perdues, presque oubliées, de la bataille de l'Èbre, l'un des épisodes les plus noirs de la guerre civile espagnole. Cet ensemble montagneux culmine à **705 mètres d'altitude**, précisément là où se dressait autrefois l'un des principaux points stratégiques de la dernière bataille

de la guerre. Pour bénéficier d'une reconstitution historique, il suffit de suivre le cours de la **rivière Canaletas**. Le sanctuaire de la **Fontcalda**, dont on retrouve déjà la trace dans des documents datant du XIV<sup>e</sup>me siècle, est d'une grande beauté et abrite une source d'eau minérale médicinale, jaillissant de terre à 28°C.



Mariano Cabolla

Mariano Cabolla

Mariano Cabolla

Les Terres de l'Èbre regroupent à elles seules toutes les facettes de la mer Méditerranée. Au nord, dominent les criques solitaires que dissimulent les falaises et, au sud, de vastes plages de sable fin aux eaux claires et peu profondes. Le littoral des Terres de l'Èbre s'étend sur **142 km de falaises et de criques cachées, que bordent pins et plages naturelles.**



Guillermo Barberà



Mariano Cabolla

## Le Littoral des Terres de l'Èbre

[www.blueflag.org](http://www.blueflag.org)

Il est possible de parcourir ces terres en empruntant le sentier GR-92 (Grand Parcours) qui traverse le littoral catalan du nord au sud et permet de découvrir le charme des petits villages côtiers empreints d'un certain esprit marin, tels que l'Ametlla de Mar, l'Ampolla, Sant Carles de la Ràpita ou les Cases d'Alcanar.

Le paysage de ce littoral se pare, année après année, d'une série de couleurs intimement liées au cycle de la culture du riz dans le Delta.

La haute qualité des eaux s'y cristallise par la concession du pavillon bleu que se voient attribuer chaque année, les plages et les ports des Terres de l'Èbre

Les Terres de l'Èbre offre un grand éventail d'activités en plein air pour profiter activement de la nature: Canoë-kayak, escalade, randonnées ou cyclotourisme dans les espaces montagneux, sur les voies vertes ou sur la plaine deltaïque.



Guillermo Barberà

## Les Activités fluviales

L'Èbre est navigable sur l'ensemble de son passage sur ce territoire. Pour qui souhaite pratiquer un sport quelconque, il est possible d'y faire de la pirogue ou du canoë-kayac et, pour qui souhaite prendre part à une traversée

empreinte de nostalgie, de monter à bord d'une chaloupe touristique rappelant l'époque lointaine où ce mode de transport était le plus couramment utilisé pour naviguer sur les eaux du fleuve.

[www.ebrenavegable.com](http://www.ebrenavegable.com)



Xapl

## Le Canyoning

Les défilés rocheux et les torrents constituent habituellement des aspects méconnus du paysage du fait de leur accessibilité rendue difficile par le relief. Le canyoning est de fait bien souvent,

le seul moyen de les découvrir. Dans les Terres de l'Èbre, la plupart des espaces se prêtant à la pratique de ce sport se trouvent dans le massif dels Ports.



## Le VTT

Le Parc Naturel dels Ports, la sierra du Montsià et les espaces les plus montagneux de la Terra Alta et de la Ribera d'Ebre possèdent un bon réseau de parcours et d'itinéraires ouverts aux

amateurs de nature et de cyclisme de montagne. Il s'agit de chemins qui, parcourant sierras, défilés rocheux et oliveraies, passent par des petits villages tranquilles regorgeant d'histoire.

## Cyclotourisme

La pratique du cyclotourisme permet de découvrir de plus près et en toute tranquillité, la grande variété de paysages que recèlent les Terres de l'Èbre. À grand coup de pédale, familles et groupes

d'amis peuvent ainsi, en empruntant des chemins ruraux et de petites routes locales longeant étangs, rizières et plages solitaires, pénétrer les recoins les plus sauvages du Parc Naturel du Delta.



Mariano Cebolla

## L'Escalade

Les Terres de l'Èbre regorgent de possibilités pour tout amateur s'adonnant à ce sport. Le massif dels Ports, les Sierras du Montsià et de Llaberia abritent en effet des parois pratiquement vierges – notamment des parois calcaires et des parois composées de conglomérats rocheux

– sur lesquelles ont été ouvertes, au cours de ces dernières années, différentes voies d'escalade. Un vrai paradis pour les aventuriers désireux de découvrir de nouvelles roches, suspendus au bout d'une corde.




Xapri

[www.feec.org](http://www.feec.org)

## La plongée sous-marine

Les amateurs de plongée sous-marine peuvent également partir à la découverte de la richesse biologique de la faune marine du littoral et contempler l'une des plus importantes colonies de

posidonies de la côte méditerranéenne grâce à une large offre d'entreprises dont l'activité est centrée sur diverses activités sous-marines couvrant tous les niveaux.



Pepi Servia

## La Randonnée

Les esprits curieux et sensibles au sport, à l'histoire locale et à l'environnement trouveront dans les Terres de l'Èbre, bon nombre de sentiers qui, parcourant ces contrées, seront à même d'étancher leur soif de découverte tant il est vrai que le

massif dels Ports, le Delta de l'Èbre, la sierra du Montsià et les falaises côtières offrent, pour le plus grand plaisir des marcheurs, mille et une possibilités de promenades et de randonnées.



Xapri

[www.feec.org](http://www.feec.org)

## La Voile

Ce qui ailleurs pourrait poser problème devient divertissement sur la côte des Terres de l'Èbre puisque les deux baies que forme le Delta y atténuent la houle et permettent d'y naviguer sans danger

tandis que les voiles y profitent de toute la force du vent. C'est d'ailleurs pour cette raison que des sportifs venus d'autres régions s'y rendent fréquemment pour pratiquer la voile.



Grup 105

## Hippisme

Les promenades à cheval constituent l'une des meilleures manières de faire connaissance avec la nature des Terres de l'Èbre. Les paysages spectaculaires du massif dels Ports et de la Sierra du

Montsià en acquièrent une nouvelle perspective et vous font vous sentir en harmonie avec le milieu naturel qui vous entoure.



## La Station Nautique de Sant Carles de la Ràpita

Est une association regroupant entreprises, institutions et collectifs qui, unis autour d'un même projet, proposent une large offre basée sur le tourisme

vert, sportif, familial, d'affaires, culturel et gastronomique dans les Terres de l'Èbre.

[www.enlarapita.com](http://www.enlarapita.com)







Mariano Cebolla



Mariano Cebolla

## Voie Verte

[www.viasverdes.com](http://www.viasverdes.com)



Les voies vertes constituent une nouvelle alternative permettant la pratique du sport en plein air et la redécouverte d'une mobilité non motorisée en milieu naturel. Que ce soit en vélo, à cheval ou à pied, les Terres de l'Èbre offrent la possibilité de couvrir le trajet séparant les localités de Tortosa et d'Arnes en suivant l'ancienne voie ferrée de la


vallée de Zafán, abandonnée depuis 1973. Le chemin, adapté aux personnes handicapées, emprunte les quarante tunnels sous lesquels passait autrefois le train et présente un grand intérêt photographique et paysager, tels les anciennes gares ferroviaires, les ponts et autres aires de loisirs.

### Fiche Voie Verte

Longueur totale de la voie.....	<b>49 Km</b>
Localisation.....	<b>entre Tortosa et Arnes-Lledó</b>
Municipalités traversées.....	<b>Tortosa, Roquetes, EMD Jesús, Aldover, Xerta, Benifallet, Pinell de Brai, Prat de Compte, Bot, Horta de Sant Joan et Arnes</b>
Dénivelé.....	<b>400 m</b>
Difficulté.....	<b>faible</b>
Usagers.....	<b>à pied, à cheval ou en vélo</b>
Accessibilité.....	<b>accessible ax handicapés</b>
Type de revêtement.....	<b>asphalte</b>
Points d'eau potable.....	<b>Aldover, Xerta, Bot et la Fontcalda</b>



Mariano Cebolla



Mariano Cebolla

## Birdwatching

La grande diversité de paysages naturels que recèlent les Terres de l'Èbre, renfermant d'importants habitats d'oiseaux, tels les corniches, les zones agricoles et de steppe, les zones littorales et les marécages, etc. font d'elles un lieu d'observation privilégié depuis lequel contempler en toute sérénité, une multitude d'espèces d'oiseaux.

rales et les marécages, etc. font d'elles un lieu d'observation privilégié depuis lequel contempler en toute sérénité, une multitude d'espèces d'oiseaux.

### Quelques-unes des espèces que l'on peut y trouver:

- . Goéland d'Audouin
- . Traquet rieur
- . Aigle de Bonelli
- . Héron crabier
- . Engoulevent à collier roux
- . Goéland railleur
- . Hironnelle des Rochers
- . Glaréole à collier
- . Flamand
- . Cicaète Jean-le-Blanc
- . Vautour

Le fleuve a toujours été un élément clé pour toutes les civilisations qui se sont succédé au fil du temps sur la péninsule Ibérique. La présence de ces peuples a laissé un héritage historique et architectural singulier et unique, conférant personnalité et caractère à ces quatre régions de Catalogne. Les Terres de l'Èbre offrent une grande diversité culturelle qui n'a d'égale que la diversité des offres culturelles qui en découle et que le visiteur peut faire sienne au cours de son séjour.

## La Préhistoire



2

Guillermo Barberà



Ajuntament d'Alcanar



1

Guillermo Barberà

Les premières manifestations artistiques s'expriment sous la forme des **peintures rupestres que l'on trouve à Ulldesona (1)**, et Perelló et Freginals, lesquelles furent classées Patrimoine de l'Humanité par l'Unesco en 1998. Les **Grottes Maravillas à Benifallet (2)** contiennent pour leur part d'importants vestiges du Néolithique, s'inscrivant dans un environnement géologique incomparable dans lequel l'eau façonne le passage du temps. Les ibères, très certainement attirés par

l'embouchure du fleuve, y furent également présents. Pour preuve, l'on dénombre notamment, les gisements de La Moleta del Remei et de Sant Jaume/Mas d'en Serra, situés à proximité du **Centre d'Interprétation de la Culture Ibérique d'Alcanar (3)**, aussi appelé Casa O'Connor. À Tivissa, se trouve l'un des gisements ibériques les plus connus de Catalogne, El Castellet de Banyoles; le gisement du Coll del Moro de Gandesa venant pour sa part, compléter cet ensemble.



[www.turismeuldecona.com](http://www.turismeuldecona.com)  
[www.benifallet.altanet.org](http://www.benifallet.altanet.org)  
[www.alcanar.cat](http://www.alcanar.cat)  
[www.tivissa.cat](http://www.tivissa.cat)  
[www.elperello.cat](http://www.elperello.cat)

## Le Moyen Âge



1

Guillermo Barberà



2

Guillermo Barberà

**Le Château de Miravet (1)** est l'un des principaux vestiges, laissés dans la région, par les Templiers. Le château, qui se dresse en surplomb d'un des méandres du fleuve, offre une vue panoramique exceptionnelle et permet

d'imaginer quelle devait être la vie à l'époque médiévale, un voyage dans le temps que pourront également faire les visiteurs, en se rendant au **couvent de Sant Salvador (2)**, à Horta de Sant Joan.

[www.miravet.altanet.org](http://www.miravet.altanet.org)  
[www.hortadesantjoan.cat](http://www.hortadesantjoan.cat)

## Le Modernisme



1

Guillermo Barberà



2

Guillermo Barberà

Les **coopératives de Pinell de Brai et de Gandesa (2)**, qui furent construites par César Martinell au cours du XIXème siècle, montrent l'union entre architecture moderniste et art œnologique

et reçoivent, à ce titre, le nom de [Les] Cathédrales du Vin. **L'Ancien Abattoir de la ville de Tortosa (1)** sont d'autres exemples de l'architecture moderniste de la région.

[www.lacatedraldelvi.org](http://www.lacatedraldelvi.org)  
[www.coopgandesa.com](http://www.coopgandesa.com)



Guillermo Barberá



Guillermo Barberá

## La guerre civile espagnole

[www.batallaebre.org](http://www.batallaebre.org)

On ne saurait comprendre l'histoire des Terres de l'Èbre sans évoquer la dernière bataille de la guerre civile dont la région de l'Èbre fut le théâtre et dont le témoignage s'exprime dans les vestiges du **Vieux Village de Corbera d'Ebre (1)**. Le Consortium Memorial des Sites de la Bataille de l'Èbre

(Consortio Memorial de los Espacios de la Batalla del Ebro - COMEBE) propose des visites complètes aux divers centres d'interprétations de la région ainsi que des routes reliant entre eux les différents sites historiques de la bataille de l'Èbre.



grup abs



Guillermo Barberá



Guillermo Barberá

## Les Musées et centres culturels

[www.centrepicasso.cat](http://www.centrepicasso.cat)  
[www.museumontsia.org](http://www.museumontsia.org)

Les Terres de l'Èbre comptent plus de quarante musées ainsi que de nombreux centres de diffusion de la culture régionale, tels **le musée du Montsià (1)** qui se prépare actuellement à accueillir tout le matériel archéologique récupéré dans les quatre régions de l'Èbre, ou ceux consacrés à l'exposition de diverses informations relatives à la guerre civile, à la navigation sur le fleuve ou encore, aux métiers et à la gastronomie. Quant à la nature, sont à souligner

les centres d'interprétation des espaces naturels protégés alentour. Il est également important de mentionner **le Centre Picasso de Horta de Sant Joan (2)**, localité dans laquelle le peintre se rendit en 1898 puis revint en 1909. Le musée, qui regroupe un certain nombre de reproductions en fac-similé de l'œuvre que le peintre exécuta lors de ses séjours dans les Terres de l'Èbre, est une porte ouverte sur la découverte du monde cubiste.



Guillermo Barberá



Guillermo Barberá



Guillermo Barberá

## Tortosa, ville de civilisations

[www.tortosa.cat](http://www.tortosa.cat)

La capitale des Terres de l'Èbre peut se prévaloir de posséder l'un des ensembles monumentaux affichant la plus grande variété artistique de Catalogne. Son centre historique abrite différents édifices témoignant du riche passé de la ville, tel qu'en sont la preuve, par exemple, **le château de la Suda (1)**, d'origine arabe, **le palais Épiscopal** de style gothique ou encore **la cathé-**

**drale (2)**, aux réminiscences romanes, gothiques et renaissance. **Les Collèges Royaux (3)** sont pour leur part, le symbole de l'empreinte que les influences de la Renaissance et du mouvement humaniste ont laissée dans la ville, laquelle se cristallise dans un seul édifice, conçu pour échanger idées et pensées et dont le patio intérieur se distingue par sa grande beauté.

La richesse culturelle, historique et festive des Terres de l'Èbre trouve son expression maximum dans la cuisine qui y est élaborée, une mosaïque façonnée à partir de la meilleure tradition méditerranéenne dont se distingue la culture du riz, mais aussi la richesse gastronomique des variétés locales de poisson et de fruits de mer ou encore la culture maraîchère, des fruits et les produits du terroir, tels que le vin, l'huile d'olive et le miel.

Nombre de ces produits jouissent d'une qualité reconnue par les labels repris ci-après:

## Les Produits DOP (Appellation d'Origine Contrôlée)



Les vins protégés par l'**Appellation d'Origine Contrôlée "Terra Alta"** sont soumis à un rigoureux processus de qualification. La Terra Alta produit des vins blancs; ses vins jeunes sont frais et équilibrés tandis que ceux vieillissent en fûts de chêne font montre d'une grande richesse et singularité. Les vins rouges, dans lesquels transparaît in-

contestablement le caractère du raisin, sont de style plus moderne, ils sont puissants et ont du corps. Les vins de la Terra Alta jouissent aujourd'hui d'un certain prestige et reconnaissance sur le plan international.

[www.doterralta.com](http://www.doterralta.com)



## Les Produits DOP (Appellation d'Origine Protégée)



**L'Huile du Baix Ebre – Montsià**, huile d'olive vierge extra. Du point de vue de leur aspect, ces huiles sont claires, transparentes et exemptes de tout voile ou turbidité. Leur couleur, qui varie selon leur époque de collecte ou leur zone de production, s'étend du jaune verdâtre au jaune doré. Ce sont des huiles savoureuses et très aromatiques qui s'élaborent dans l'une des zones de culture de l'olive, les plus anciennes et les plus étendues de Catalogne.

**L'Huile de Terra Alta**, est une huile d'olive vierge extra présentant un aspect clair, transparent et exempt de tout voile ou turbidité. Sa couleur affiche des nuances qui vont du jaune pâle au vieil or. Ce sont des huiles qui, au

début de la campagne, exhalent une saveur fruitée qu'elles abandonnent progressivement à mesure qu'avance la campagne, pour une saveur légèrement sucrée.

**Le Riz du Delta de l'Èbre.** Il appartient à l'espèce *Oryza sativa* L., dont sont exclusivement cultivées les variétés Bahía, Tebre, Sénia, Fonsa, Bomba et Montsianell, destinées à la consommation humaine. La zone de production de ce riz, protégé par l'Appellation d'Origine Protégée "Delta del Ebro", correspond aux terres situées sur les communes d'Amposta, de Camarles, de Deltebre, de l'Aldea, de l'Ampolla, de Sant Carles de la Ràpita et de Sant Jaume d'Enveja.

[www.acobem.com](http://www.acobem.com)

[www.dopoliterralta.com](http://www.dopoliterralta.com)

[www.do-deltadelebre.com](http://www.do-deltadelebre.com)



## Les Produits IGP (Indication Géographique protégée)



La **clémentine** des Terres de l'Èbre, qui est un hybride entre la mandarine commune et l'orange amère, est à la fois savoureuse et sucrée. Elle est soumise à des systèmes intégrés de production. D'une couleur orange très marquée, sa peau est plus élastique, son écorce, qui possède une dureté propre, moins épaisse. C'est un fruit très

équilibré, juteux, au goût délicieux et plus sucré que la normale. Sa zone de production s'étend sur les terres situées sur les communes des régions du Baix Ebre et du Montsià.



## Le Pâtisserie



La pâtisserie occupe également une place de choix sur la table des habitants des Terres de l'Èbre. De fait, pratiquement chaque village possède sa propre spécialité qui, bien souvent, accompagnée d'un vin doux choisi, vient marquer la fin des repas. Ainsi soulignera-t-on le **cóc de brossat** et les **ga-**

**rrofetes del Papa (3)** (Tortosa), les **periquillos** (Ulldecona), les **punyetes (2)** (Roquetes) et les **cocas au beurre, la coca de panoli** et les **pastissets (1)** (sur l'ensemble des Terres de l'Èbre).

L'incroyable éventail des cultures qui se sont succédé dans les Terres de l'Èbre au fil des siècles se retrouve dans la culture populaire riche de leur population. Aujourd'hui, cette région compte plusieurs fêtes qui, classées d'intérêt touristique, transportent habitants et visiteurs à des époques passées.



## La Fête de la Renaissance de Tortosa

**La Fête de la Renaissance:** À la fin du mois de juillet, lors d'un week-end de fête, Tortosa, la Capitale, rend hommage à l'empreinte laissée, au cours du XVIème siècle, dans la localité, par ce mouvement historique en organisant des spectacles de rue, des représentations théâtrales, des concerts, des acti-

vités ludiques nocturnes et des routes des tavernes. Cette fête a été classée Fête Locale d'Intérêt Touristique de Catalogne et Fête d'Intérêt Touristique National et s'est vue remettre la Plaque d'Honneur du Tourisme de Catalogne.

[www.festadelrenaixement.org](http://www.festadelrenaixement.org)



## La Passion d'Ulldecona

**La Passion d'Ulldecona:** C'est une fête religieuse de grand intérêt, rattachée aux célébrations de la Semaine Sainte. Cette manifestation culturelle et festive jouit de la reconnaissance du reste

de la Catalogne et de l'État espagnol. À cette occasion, le village dans sa quasi-totalité, prend part à la mise en scène, elle-même tirée des évangiles, qui y est organisée.

[www.passioulldecona.org](http://www.passioulldecona.org)



## Autres fêtes traditionnelles

D'autres fêtes traditionnelles témoignent de la vivacité et de la permanence des traditions dans les Terres de l'Èbre. C'est le cas, entre autres, des taureaux, des fêtes de la plantation, du sarclage (la escarda) et de la moisson (la siega) à Deltebre, lesquelles sont liées à la culture traditionnelle du riz ou de la fête de l'Eau-de-vie (Aguardiente) et de la course du «Cresol» à Prat de Compte,

du Carnaval del Godall, de la fête de Saint-Antoine (San Antonio), à El Perelló et à Ascó - laquelle a récemment été classée fête d'intérêt national - ou encore de la fête de Saint-Gaudérique (San Galderico) qui est organisée chaque année dans un village différent de la région de la Ribera d'Ebre ou de Terra Alta, qui en sont un clair exemple.

[www.deltebre.org/t](http://www.deltebre.org/t)  
[www.pratdecomte.altanet.org](http://www.pratdecomte.altanet.org)  
[www.godall.altanet.org](http://www.godall.altanet.org)  
[www.elperello.cat](http://www.elperello.cat)  
[www.asco.cat](http://www.asco.cat)

**L'Aldea**

Ermита de l'Aldea.  
Av. Catalunya s/n · 43896 L'Aldea  
Tel. +34 977 450 012  
Fax: +34 977 450 863  
turisme@laldea.org  
www.laldea.org

**Alcanar**

Pg. Marítim, s/n  
43569 les Cases d'Alcanar  
Tel. +34 977 737 639  
Fax: +34 977 737 639  
turisme@alcanar.cat  
www.alcanar.cat

**L'Ametlla de Mar**

Sant Joan, 55  
43860 L'Ametlla de Mar  
Tel. +34 977 456 477  
Fax: +34 977 456 738  
turisme@ametllamar.cat  
www.ametllademar.cat

**L'Ampolla**

Ronda del Mar, 12  
43895 L'Ampolla  
Tel. +34 977 593 011  
Fax: +34 977 593 380  
info@ampolla.org  
www.ampolla.org

**Amposta**

Av. Sant Jaume, 1  
43870 Amposta  
Tel. +34 977 703 453  
Fax: +34 977 702 324  
turisme@amposta.cat  
www.turismeamposta.cat

**Ascó**

Pl. De l'Estació 3 · 43791 Ascó  
Tel. +34 977 406 583  
Fax: +34 977 406 110  
turisme.asco@altanet.org  
www.asco.cat

**Benifallet**

Av. Lluís Companys, 3  
43512 Benifallet  
Tel. +34 977 462 249  
Fax: +34 977 462 289  
aj.benifallet@altanet.org  
www.benifallet.altanet.org

**Camarles**

Trenta-un, s/n · 43894 Camarles  
Tel. +34 977 470 040  
Fax: +34 977 471 726  
turismecamarles@tinet.cat  
www.camarles.es

**Deltebre**

Doctor Martí Buera, 22  
43580 Deltebre  
Tel. +34 977 489 679  
Fax: +34 977 489 515  
turisme@deltebre.cat  
www.deltebre.org/cat

**La Fatarella**

Suñé, 3 · 43781 La Fatarella  
Tel. +34 977 413 609  
Fax: +34 977 413 521  
turisme@fatarella.altanet.org  
www.lafatarella.cat

**La Galera**

Sant Llorenç 36 · 43515 La Galera  
Tel. +34 977 718 339  
Fax: +34 977 718 538  
terracota@galera.altanet.org  
www.galera.altanet.org

**Gandesa**

Av. Catalunya, 3-5  
43780 Gandesa  
Tel. +34 977 420 910  
Fax: +34 977 421 257  
turisme.gandesa@altanet.org  
www.terraalta.cat/gandesa/

**Gandesa\***

Bassa d'en Gaire, 1  
43780 Gandesa  
Tel. +34 977 420 018  
Fax: +34 977 420 395  
turisme@terra-alta.org  
www.terra-alta.org

**Godall**

Joan Tomàs, 7 · 43516 Godall  
Tel. + 34 977 738 018  
Fax: +34 977 738 225  
ajtgodall@gmail.com  
www.godall.cat

**Horta de Sant Joan**

Pl. Catalunya, s/n  
43596 Horta de Sant Joan  
Tel. +34 977 435 043  
Fax: +34 977 435 043  
aj.horta@altanet.org  
www.hortadesantjoan.cat

**Móra d'Ebre\***

Pl. Sant Roc, s/n  
43740 Móra d'Ebre  
Tel. +34 977 414 029  
Fax: +34 977 400 400  
turisme@riberaebre.org  
www.riberaebre.cat

**El Perelló**

Lluís Companys, 2  
43519 El Perelló  
Tel. +34 977 491 021  
Fax: +34 977 490 137  
turisme@perello.altanet.org  
www.elperello.cat

**Rasquera**

Ribera d'Ebre, 2 · 43513 Rasquera  
Tel. +34 977 409 061  
Fax: +34 977 409 321  
aj.rasquera@altanet.org  
www.rasquera.cat

**Sant Carles de la Ràpita**

Pl. Carles III, 13  
43540 Sant Carles de la Ràpita  
Tel. +34 977 744 624  
Fax: +34 977 744 624  
turisme@stcrapita.altanet.org  
www.turismesantcarlesdelarapita.org

**Sant Jaume d'Enveja**

C/ Carles I, 22  
43877 Sant Jaume d'Enveja  
Tel. +34 977 478 056  
Fax: +34 977 468 555  
turisme@stjenveja.altanet.org  
www.santjaume.org

**La Sénia**

Tortosa, 1 · 43560 La Sénia  
Tel. +34 977 713 000  
Fax: +34 977 570 168  
turisme@lasenia.cat  
www.lasenia.cat

**Tivissa**

Foig, 5 · 43746 Tivissa  
Tel. +34 977 417 551  
Fax: +34 977 418 359  
turisme@tivissa.altanet.org  
www.tivissa.cat

**Tortosa**

Pl. del Carrilet, 1 · 43500 Tortosa  
Tel. +34 977 449 648  
Fax: +34 977 511 256  
info@tortosaturisme.cat  
www.tortosaturisme.cat

**Tortosa\***

Barcelona, 152 · 43500 Tortosa  
Tel. +34 977 445 308  
Fax: +34 977 445 397  
turisme@baixebre.cat  
www.baixebre.cat

**Ulldecona**

Pg. de l'Estació, s/n  
43550 Ulldecona  
Tel. +34 977 573 394  
Fax: +34 977 573 394  
turismeulldecona@altanet.org  
www.turismeulldecona.com

**ASSOCIATION DE TOURISME RURAL DES TERRES DE L'ÈBRE**

Tel. +34 638 057 243  
Fax: +34 977 702 324  
info@aturebre.com  
www.aturebre.com

**ASSOCIATION DES CAMPINGS DE LA COSTA DAURADA ET DES TERRES DE L'ÈBRE**

Joanot Martorell, 15  
43480 Vila-seca  
Tel. +34 977 394 609  
Fax: +34 977 395 463  
info@campingscostadaurada.com  
www.campingstarragona.es

**ASSOCIATION D'APPARTEMENTS TOURISTIQUES DE LA COSTA DAURADA**

August, 5, 5è 2a  
43003 Tarragona  
Tel. +34 977 237 316  
Fax: +34 977 238 053  
at@tinet.fut.es  
www.atcostadaurada.org

